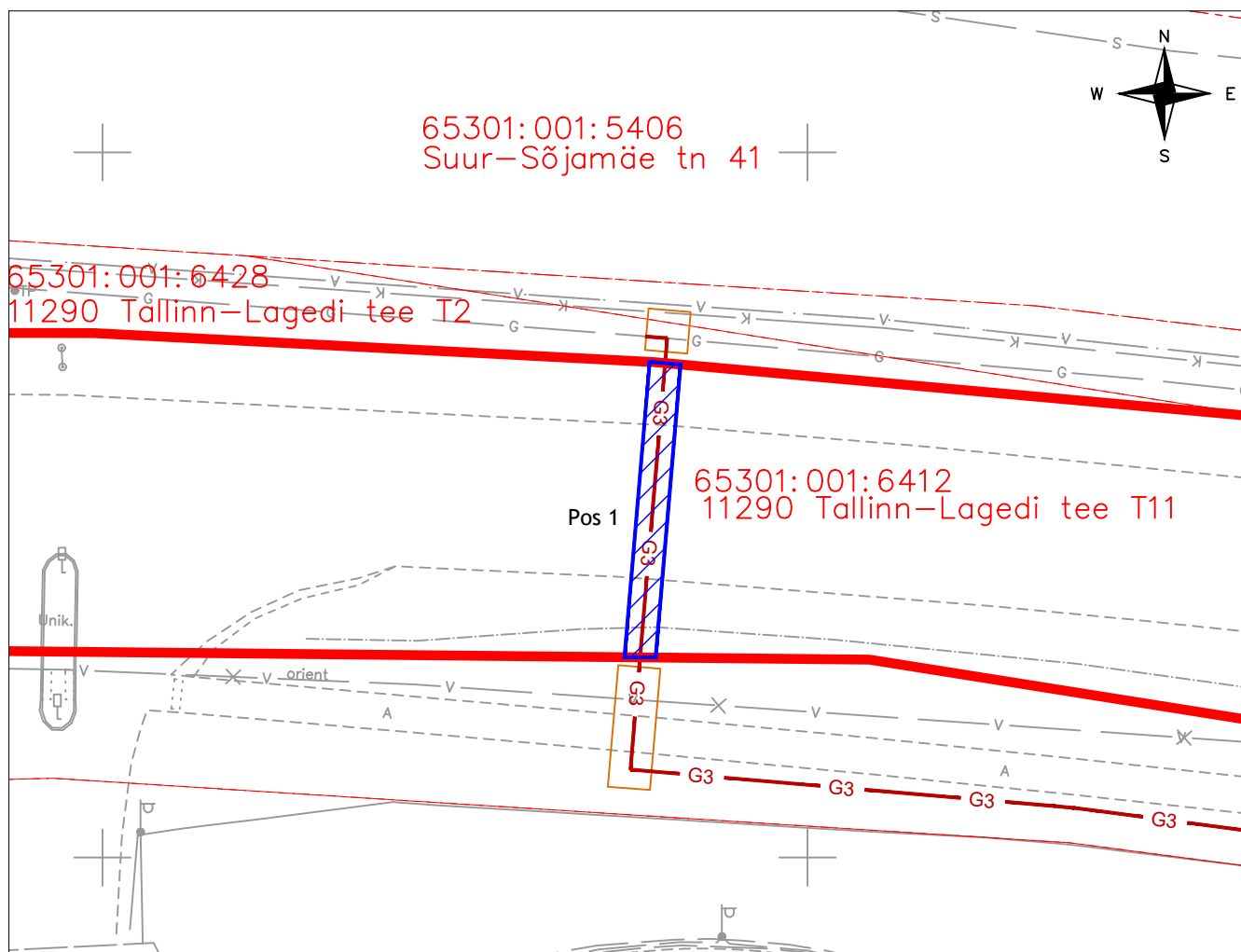


Isikliku kasutusõigusega ala plaan






Leht 1 / 2

IKÕ ala Pos nr (plaanil)	Kinnistu registriosa nr	Katastriüksuse tunnus, nimi ja sihtotstarve	IKÕ ala pindala m²
Pos 1	5692950	65301:001:6412; 11290 Tallinn-Lagedi tee T11 Transpordimaa 100%	46 m²
Pos 2			62 m²

M 1:500 (1 cm=5,0 m)/A4



Olulised tingimärgid:

-  Kinnistu piir
-  Projekteeritud C-kategooria gaasitorustik
-  Projekteeritud gaasitorustiku kape
-  Projekteeritud ajutine "RAVETTI" sulgur
-  Projekteeritud B-kategooria gaasitorustik maa-aluse sulgeseadmega



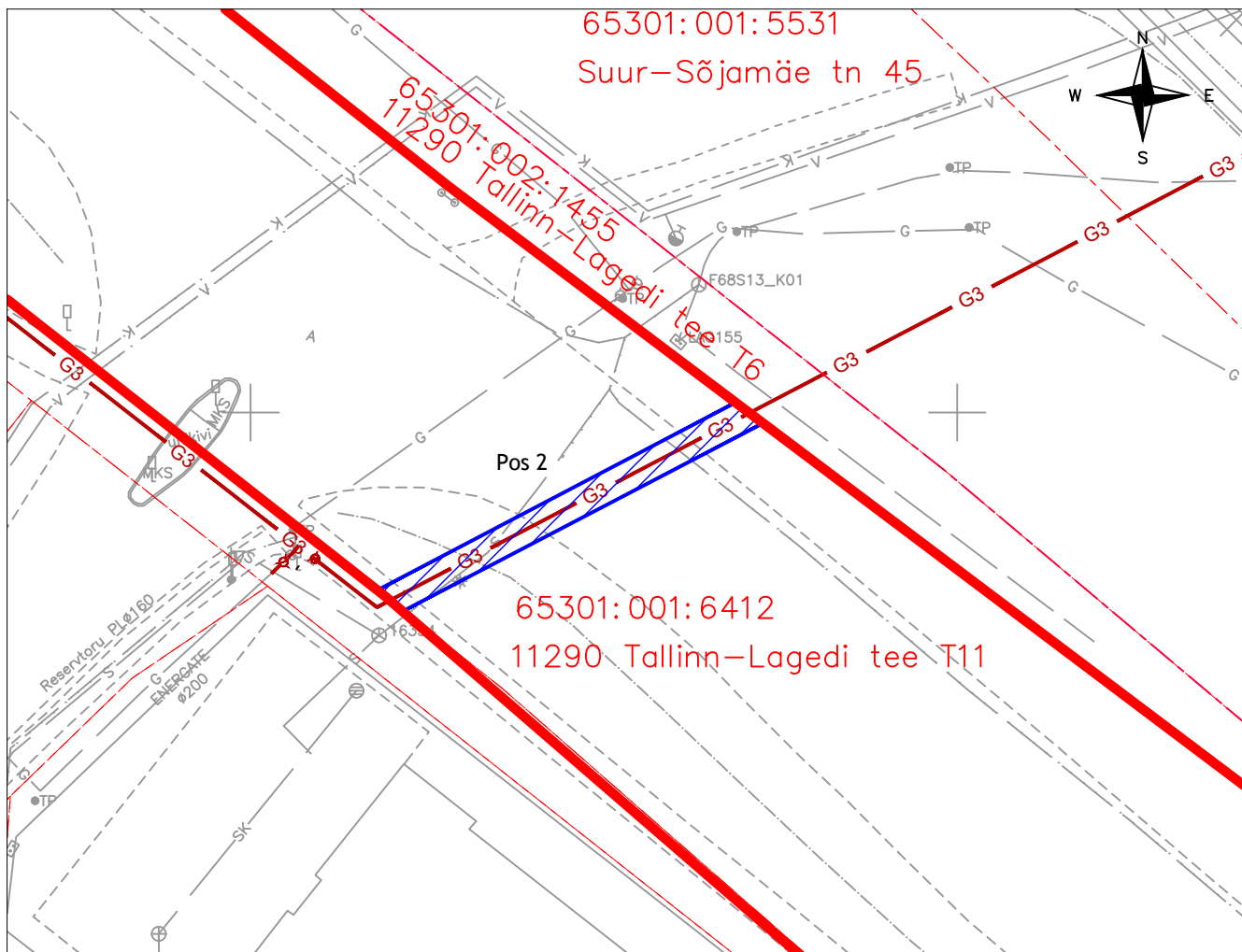
- Isikliku kasutusõigusega ala (Kaitsevööndi laius - 1.0 m torustiku äärmise välispinnast, mõlemal pool torustikku. Vastavalt majandus- ning taristuministri määrusele nr. 73 "Ehitise kaitsevööndi ulatus, kaitsevööndis tegutsemise kord ja kaitsevööndi tähistusele esitatavad nõuded")

Isikliku kasutusõigusega ala plaan

Leht 2 / 2

IKÕ ala Pos nr (plaanil)	Kinnistu registriosa nr	Katastriüksuse tunnus, nimi ja sihtotstarve	IKÕ ala pindala m ²
Pos 1	5692950	65301:001:6412; 11290 Tallinn-Lagedi tee T11 Transpordimaa 100%	46 m ²
Pos 2			62 m ²

M 1:500 (1 cm=5,0 m)/A4



Olulised tingimärgid:

- Kinnistu piir
- G4 — Projekteeritud C-kategooria gaasitorustik
- G3 — Projekteeritud gaasitorustiku kape
- G3 — Projekteeritud ajutine "RAVETTI" sulgur
- G3 — Projekteeritud B-kategooria gaasitorustik maa-aluse sulgeseadmega
- ▨ - Isikliku kasutusõigusega ala (kaitsevööndi laius - 1.0 m torustiku äärmise välispinnast, mõlemal pool torustikku. Vastavalt majandus- ning taristuministri määrusele nr. 73 "Ehitise kaitsevööndi ulatus, kaitsevööndis tegutsemise kord ja kaitsevööndi tähistusele esitatavad nõuded")